
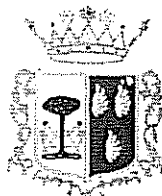


Rep. 217 del 02/03.2011 al 17/03/2011



Comune di Bolognetta



Comune di Marineo



Comune di Godrano

**SPORTELLO UNICO  
ATTIVITA' PRODUTTIVE  
ASSOCIATO**

## **COMUNE DI MARINEO**

**PROVINCIA DI PALERMO**

**PROVVEDIMENTO UNICO N. 06/2011 del 01 marzo 2011**

Prot. N. 3615 del 01.03.2011

IL RESPONSABILE S.U.A.P.

Vista la richiesta di procedimento ex DPR n. 447/1998 e DPR 440/2000, presentata, in data 28.02.2011, prot. n. 3.295, allo Sportello Unico per le Attività produttive del Comune di Marineo dal sig. Trentacosti Flavio nata a Palermo il 09.08.1983, soggetto responsabile dell'impianto fotovoltaico denominato "Helios" da realizzarsi in territorio di Marineo nel sito distinto in catasto con le part.lle 217, 245, 461, 462, 470, 477, 478, 203 e 216 in parte del foglio di mappa 24, avente c.f. TRN FLV 83M09 G273L, tendente ad ottenere l'Autorizzazione ad occupare sottosuolo pubblico in sede stradale extraurbana per una lunghezza di 70,00 m. per l'attraversamento di una linea elettrica in MT in cavidotto interrato a servizio dell'impianto fotovoltaico in argomento;

Visti gli elaborati grafici prodotti dal tecnico incaricato;

Visti i vigenti regolamenti comunali di edilizia, polizia urbana ed igiene;

Visto il D.M. n. 37 del 22 gennaio 2008 (ex Legge n. 46/90);

Accertato che è stata versata, presso la tesoreria comunale la somma di euro 50,00 per provvedimento S.U.A.P., con quietanza di riscossione n. 557 del 01.03.2011;

Visto il D.Lgs. 112/1998 e il D.P.R. 447/1998 come modificato dal D.P.R. 440/2000;

Vista la Convenzione costitutiva dello Sportello Unico per le Attività Produttive gestito in forma associata ex art. 23 e segg. del d.lgs. 112/98 ed il Regolamento di funzionamento;

Visto il provvedimento del Sindaco del Comune di Marineo n° 02 del 02.02.2010;

Fatti salvi i diritti di terzi, dichiara concluso il procedimento tendente ad ottenere l'autorizzazione all'occupazione del sottosuolo pubblico in sede stradale extraurbana per una lunghezza di 70,00 m. per l'attraversamento di una linea elettrica in MT in cavidotto interrato a servizio dell'impianto fotovoltaico in argomento ed

## AUTORIZZA

il sig. Trentacosti Flavio nata a Palermo il 09.08.1983, soggetto responsabile dell'impianto fotovoltaico denominato "Helios" da realizzarsi in territorio di Marineo nel sito distinto in catasto con le part.ile 217, 245, 461, 462, 470, 477, 478, 203 e 216 in parte del foglio di mappa 24, avente c.f. TRN FLV 83M09 G273L, ad occupare il sottosuolo pubblico in sede stradale extraurbana del territorio di Marineo (strada Bagni e Strasatto) per una lunghezza di 70,00 m. per l'attraversamento di una linea elettrica in MT in cavidotto interrato a servizio dell'impianto fotovoltaico in argomento, come specificato negli elaborati planimetrici alla presente allegati per farne parte integrante.

Il presente provvedimento inoltre soggiace alle seguenti prescrizioni e condizioni:

- Il pagamento dell'importo dovuto a favore del Comune di Marineo, come calcolato dall'Ufficio Comunale Tributi, avrà decorrenza dal momento di effettiva posa del cavidotto di che trattasi;
- Il titolare del presente provvedimento è obbligato a dare comunicazione preventiva con precisazione di data circa i lavori di posa del cavidotto;

La presente autorizzazione sarà revocata nel caso di violazione delle norme e delle condizioni previste dal presente atto.

Sono fatti salvi i vincoli e gli obblighi derivanti da ogni altra disposizione di Legge.

La presente è rilasciata al richiedente o suo delegato ed è trasmessa in copia a tutte le Amministrazioni e Servizi interessati al procedimento.

Il titolare del provvedimento unico è responsabile di ogni eventuale inosservanza delle norme generali di leggi e regolamenti e del presente atto.


Il presente provvedimento unico, verrà pubblicato all'Albo Pretorio e sul sito web del Comune di Marineo per rimanervi quindici giorni consecutivi.

Contro il presente provvedimento, ai sensi dell'art.3, comma 3, della Legge n. 241/90, gli interessati possono proporre, entro il termine di 60 giorni decorrenti dalla data di rilascio del presente, ricorso giurisdizionale al T.A.R. Sicilia sezione di Palermo, od entro 120 giorni ricorso straordinario al Presidente della Repubblica.

Marineo li 01 Marzo 2011

IL RESPONSABILE S.U.A.P.

(Geom. Giovambattista Tripoli)



# COMUNE DI MARINEO

PROVINCIA DI PALERMO

RICHIESTA DI CONCESSIONE DI SUOLO STRADALE PER  
TRAVERSAMENTO LINEA ELETTRICA IN CAVIDOTTO INTERRATO IN  
SOLAI A SERVIZIO DELL'IMPIANTO FOTOVOLTAICO GRID-CONNECTED  
DENOMINATO "HELIOS" DI POTENZA NOMINALE 999 kWp NEL SITO  
INDIVIDUATO AL N.C.T. DEL COMUNE DI MARINEO AL FOGLIO DI  
CATASTRO N.24 PARTICELLE 217, 245,461,462,470,477,478 E QUOTA PARTE  
PARTICELLE 203 E 216

ELABORATI GRAFICI

ARCHITETTO:

Ing. Flavio Trentacosti  


VISTI:

PRODOTTO N.

SCALA:

SOGGETTO RESPONSABILE:

Flavio Trentacosti  


ELABORATI:

DATA:

FEBBRAIO 2011



AL 4831R



CAVADOTTI INTERRATE

CAVADOTTI INTERRATE IN SOTTOSUOLO STRADALE

Google

© 2011 TeleAtlas  
Imago © 2011 DigitalGlobe

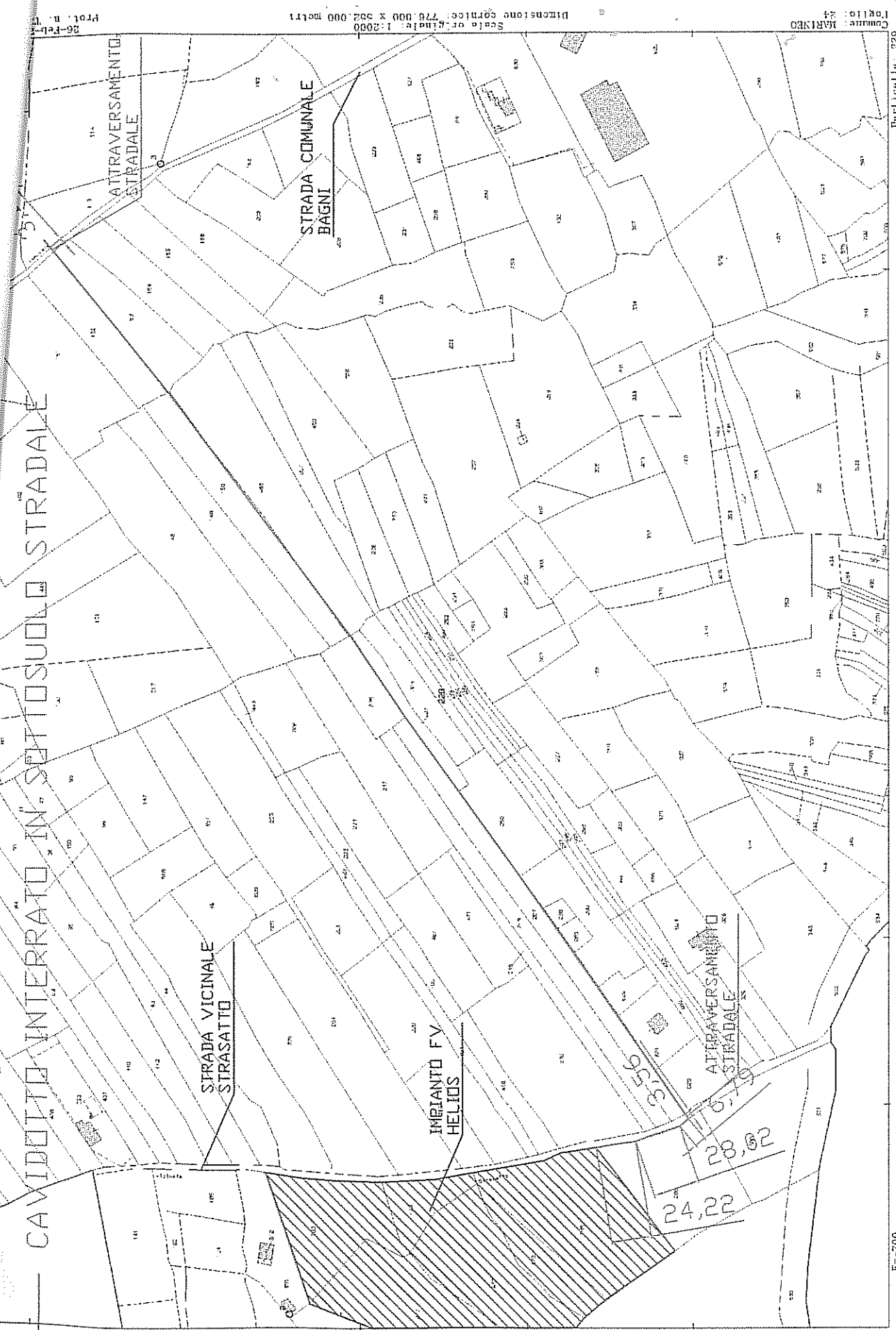
Data di acquisizione delle immagini: 15 AGO, 2007 37°56'16.60"N 13°26'50.93"E alt. 4831R

AREA INTERESSATA SU AEROFOTO (SOFTWARE GOOGLE EARTH) lat. 37°56'14" long. 13°26'35"

Ufficio Provinciale di Palermo - Direzione: MATTEO PIZZINO

# CAVIDOTTO INTERRATO

## CAVIDOTTO INTERRATO IN SOTTOSUOLO STRADALE



26-Feb-1971

Scala originale: 1:2000  
Dimensione cartacee: 770,000 x 592,000 metri

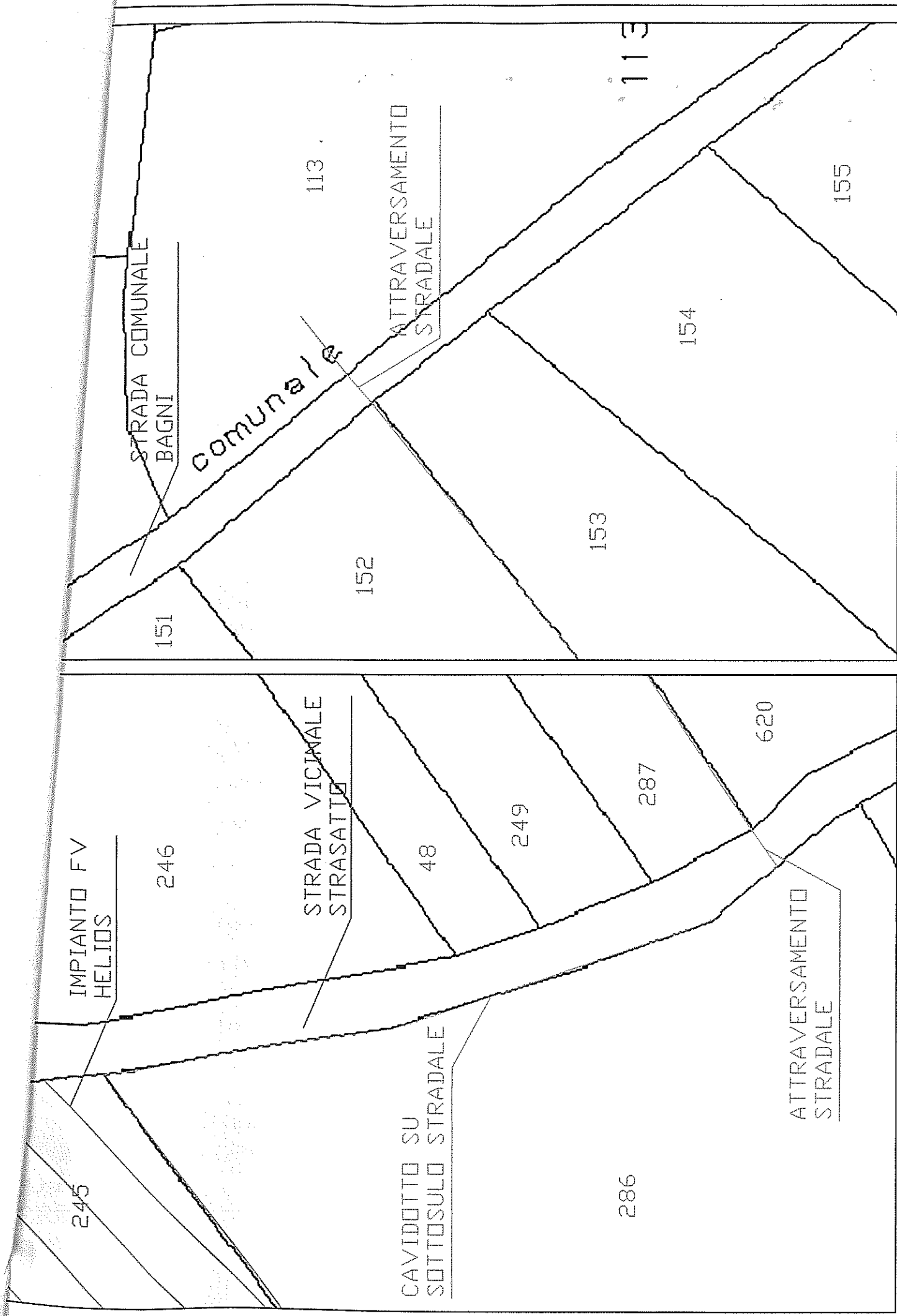
Comune: MARINEO  
Foglio: 24

E-700

M=1500

Particella: 229

PLANIMETRIA CATASTALE CON EVIDENZIATO IL PERCORSO DEL CAVIDOTTO INTERRATO. N.C.T. COMUNE DI MARINEO, STRALCIO FOGLIO N.24 SCALA 1:4000



STRALCIDO PLANIMETRICO SCALA 1:500 DELLE AREE INTERESSATE