








TAVOLA 3

COMUNE DI MARINEO
PROV. PALERMO
 Scala 1/25000
Piano Comunale di Protezione Civile
Emergenza Rischio Idrogeologico
2011

TAVOLA DI INQUADRAMENTO

- LEGENDA**
-  **LIMITE TERRITORIALE**
 -  **CENTRO ABITATO - Popolazione: 6902 (dato settembre 2011)**
 -  **RETE VIARIA PRINCIPALE**
 -  **SPARTIACQUE DEI BACINI IDROGRAFICI PIU' RAPPRESENTATIVI**
 -  **RETE IDROGRAFICA PRINCIPALE**
 -  **PRESIDI SANITARI**
 -  **TRATTO TORRENTE SANT'ANTONIO INTUBATO**