



# COMUNE DI MARINEO

Prov. Palermo

-----

## ORIGINALE DI DELIBERAZIONE DELLA GIUNTA COMUNALE

N. 74

Oggetto: **Delimitazione centro abitato ai sensi dell'art. 4 del nuovo codice della strada.**

L'anno duemiladodici, il giorno tre del mese di Dicembre, alle ore 13.40, si è riunita

### LA GIUNTA COMUNALE

Con l'intervento dei signori:

- |                 |            |            |
|-----------------|------------|------------|
| 1) RIBAUDO      | Francesco  | Sindaco    |
| 2) TRENTACOSTI  | Salvatore  | V. Sindaco |
| 3) COSTA        | Angela     | Assessore  |
| 4) FRANCAVIGLIA | Salvatore  | Assessore  |
| 5) BENANTI      | Onofrio    | Assessore  |
| 6) CANGIALOSI   | Ciro Fabio | Assessore  |

Presente	Assente
X	
X	
X	
	X
X	
	X

Presiede il **Sindaco rag. Francesco Ribaudò**

Partecipa il **Segretario Comunale dott. Antonino Macaluso**

Il Presidente, constatato la presenza del numero legale, dichiara aperta la seduta ed invita i convenuti a deliberare sull'argomento in oggetto indicato.

Ai sensi della legge regionale 11 dicembre 1991, n. 48, nel testo sostituito dall'art. 12 della legge regionale 23 dicembre 2000, n. 30, si esprime parere *favorevole* in ordine alla sola regolarità tecnica della proposta.

Marineo Li, 17/10/1012

Il Responsabile del Servizio

### PROSPETTO CONTABILE

Categ.	Capitolo
Stanziamiento originario	
Variatione in più/meno	
Variatione in più/meno	
Situazione risultante	
Somme impegnate	
Somme disponibili	
Somme che si impegna con presente	
Restano disponibili	

Ai sensi della legge regionale 11 dicembre 1991, n. 48, nel testo sostituito dall'art. 12 della legge regionale 23 dicembre 2000, n. 30, si esprime parere *favorevole / contrario* in ordine alla sola regolarità contabile della proposta.

Li 22-10-2012

Il Responsabile del Servizio Finanziario

Il Responsabile del Servizio Urbanistica e Edilizia Privata:

Vista la richiesta della Provincia Regionale di Palermo, Direzione Trasporti e Mobilità, protocollo 14635 del 10.10.2012, con cui si richiede la delimitazione di "Centro Abitato" definito ai sensi dell'art. 4 del Nuovo Codice della Strada;

Dato atto che con Delibera di G.M. n° 43/94 si era proceduto alla delimitazione di che trattasi, comprendendo sia il tratto ANAS della SS 118 che la S.P. 13 "Acqua di Masi" di competenza della Provincia, e che tale documento è stato trasmesso alla Provincia con prot. 1361 del 18.02.1998;

Dato atto che successivamente all'adozione della delibera 43/94 viene istituita la S.P. Marineo Godrano n° 140 e che quindi necessita aggiornare la perimetrazione già effettuata;

Rilevato dovere confermare la perimetrazione già effettuata con la delibera 43/1994, inserendo adesso anche il sito interessato dalla SP 140;

Visto l'allegato elaborato planimetrico che individua i tracciati della SS 118 e delle SP 13 e 140 e delimita il tratto urbano delle stesse;

## PROPONE

Delimitare il "Centro Urbano" ai sensi e per gli effetti di cui al vigente Codice della Strada, come dal allegato elaborato planimetrico;

Dare atto che tale delimitazione interessa la SS 118 di competenza dell'ANAS e le SP. 13 e 140 di competenza della Provincia Regionale di Palermo;

Pubblicare il presente atto ai sensi del comma 2 dell'art. 4 del Codice della Strada.

LA GIUNTA COMUNALE



- Vista la proposta su estesa;
- Condivise le motivazioni addotte per l'adozione della proposta;
- Visto il vigente O.A.EE.LL.;
- Ad unanimità di voti espressi nelle modalità di legge;

## DELIBERA

Approvare l'unita proposta di deliberazione, che sin qui si intende integralmente ripetuta e trascritta.

Letto, approvato e sottoscritto.

Il Sindaco

L'Assessore anziano

Il Segretario Comunale

Affissa all'albo pretorio il \_\_\_\_\_

Defissa il \_\_\_\_\_

Il Messo comunale

Il Segretario del Comune

### CERTIFICA

su conforme relazione del Messo comunale incaricato per la pubblicazione degli atti che la presente deliberazione è stata pubblicata all'Albo pretorio del Comune per quindici giorni consecutivi a decorrere dal giorno festivo \_\_\_\_\_ senza opposizioni o reclami.

Li, \_\_\_\_\_

Il Segretario Comunale

### CERTIFICATO DI ESECUTIVITA'

La presente delibera è divenuta esecutiva in data \_\_\_\_\_

Li, \_\_\_\_\_

Il Segretario Comunale

### La presente deliberazione è immediatamente esecutiva

Li, \_\_\_\_\_

Visto: Il Sindaco \_\_\_\_\_ Il Segretario Comunale \_\_\_\_\_

La presente delibera è stata trasmessa ai Capigruppo Consiliari con nota n. \_\_\_\_\_ del \_\_\_\_\_

La presente delibera è stata trasmessa per l'esecuzione all'ufficio \_\_\_\_\_ in data \_\_\_\_\_



# COMUNE DI MARINEO

Provincia di Palermo

## UFFICIO URBANISTICA ED EDILIZIA PRIVATA

Corso dei Mille, 127 90035 MARINEO (PA)

\*\*\*\*\*

Cod. Fisc: 86000870823  
Part. IVA: 02957130822

Tel. 091.8725193  
Fax. 091.8727445

COMUNE DI MARINEO

Pro: A 3108

Li 18 OTT. 2012

Data di invio: 18 OTT. 2012  
Data di ricezione: 18 OTT. 2012  
Cat. Classe Pacc.

RAGIONIERIA  
Alla Segreteria

SEDE

Oggetto: trasmissione proposta di delibera per G.M.

In allegato si trasmette proposta di delibera di G.M. avente per oggetto:  
Delimitazione "Centro Abitato" ai sensi dell'art. 4 del Nuovo Codice della Strada.

M. BIRROTTA  
(Arch. ...)

*16635*  
*10 OTT. 2012*  
*SP M.D.*



Provincia Regionale di Palermo  
DIREZIONE TRASPORTI E MOBILITA'

Prot. n. \_\_\_\_\_  
del \_\_\_\_\_

Al Signor Sindaco  
del Comune di  
(Comuni della Provincia di Palermo - vedi elenco)

Oggetto: D. Lgs. 30 Aprile 1992, n. 285 (Nuovo Codice della strada - N.C.S.), art. 13, c. 6.  
Istituzione ed aggiornamento del Catasto delle strade.

Dovendo questa Provincia Regionale di Palermo provvedere alla definizione ed aggiornamento del Catasto delle strade di proprietà, così come stabilito dall'art. 13, comma 6, del Nuovo Codice della Strada, secondo le modalità previste dal D.M. 01.06.2001 (Modalità di istituzione ed aggiornamento del Catasto delle Strade), si invita codesta Amministrazione Comunale a voler trasmettere, con cortese sollecitudine, preferibilmente in formato digitale, la delimitazione del "Centro Abitato", con relativo atto amministrativo di approvazione, definito ai sensi dell'art. 4 del citato N.C.S..

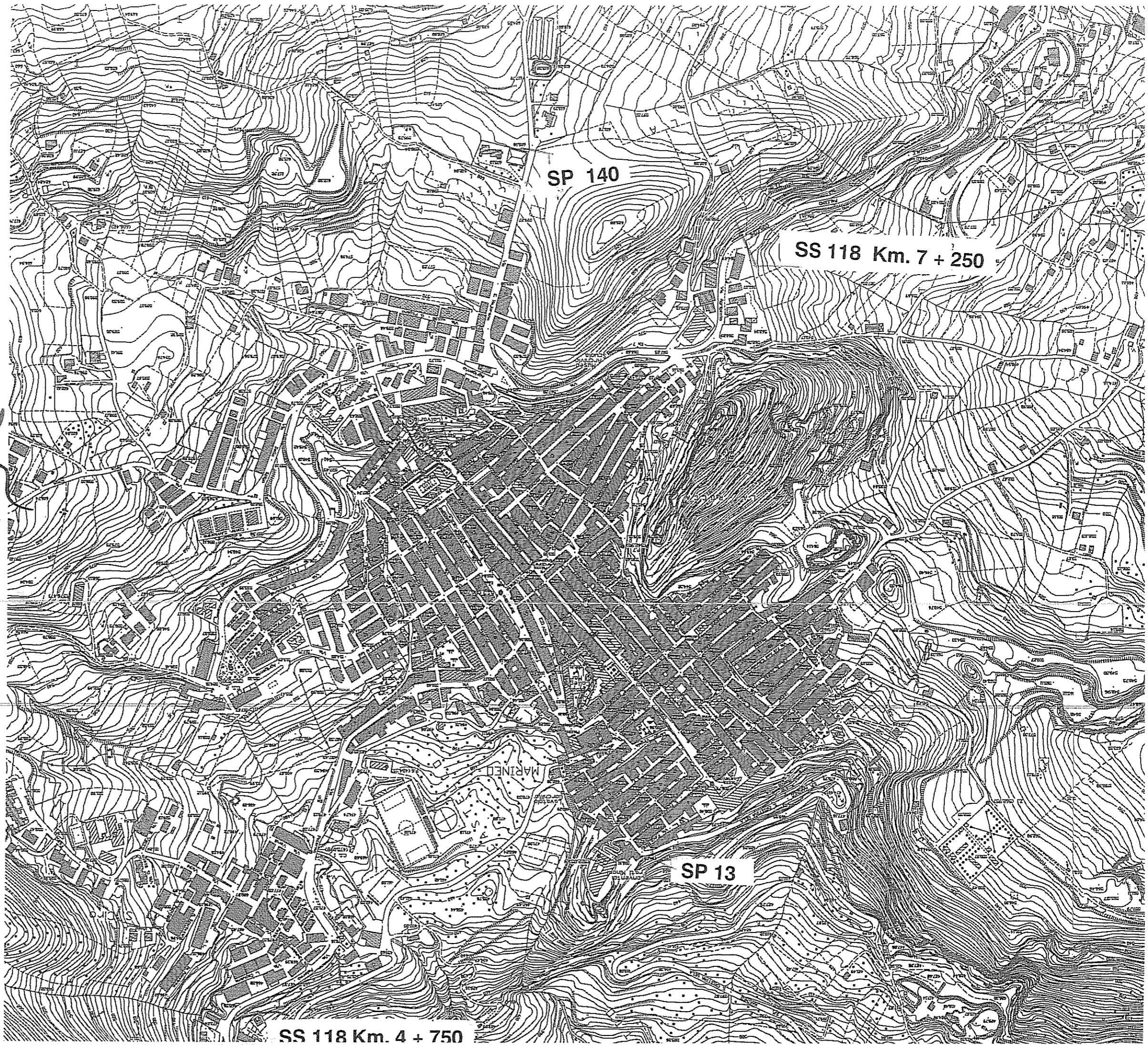

Contestualmente si invita, inoltre, a voler comunicare il dato ufficiale, anni 2010 e 2011, relativo alla popolazione residente nel territorio comunale.

Visto: L'Assessore ai Trasporti  
(Giovanni dr. Tomasino)



Il Dirigente  
(Ing. Angelo Troja)

P.28 Provincia di Palermo  
PROT 0090155 DEL 03/10/2012 DI 5.3.164/3/2003 03/10/2012 11:18



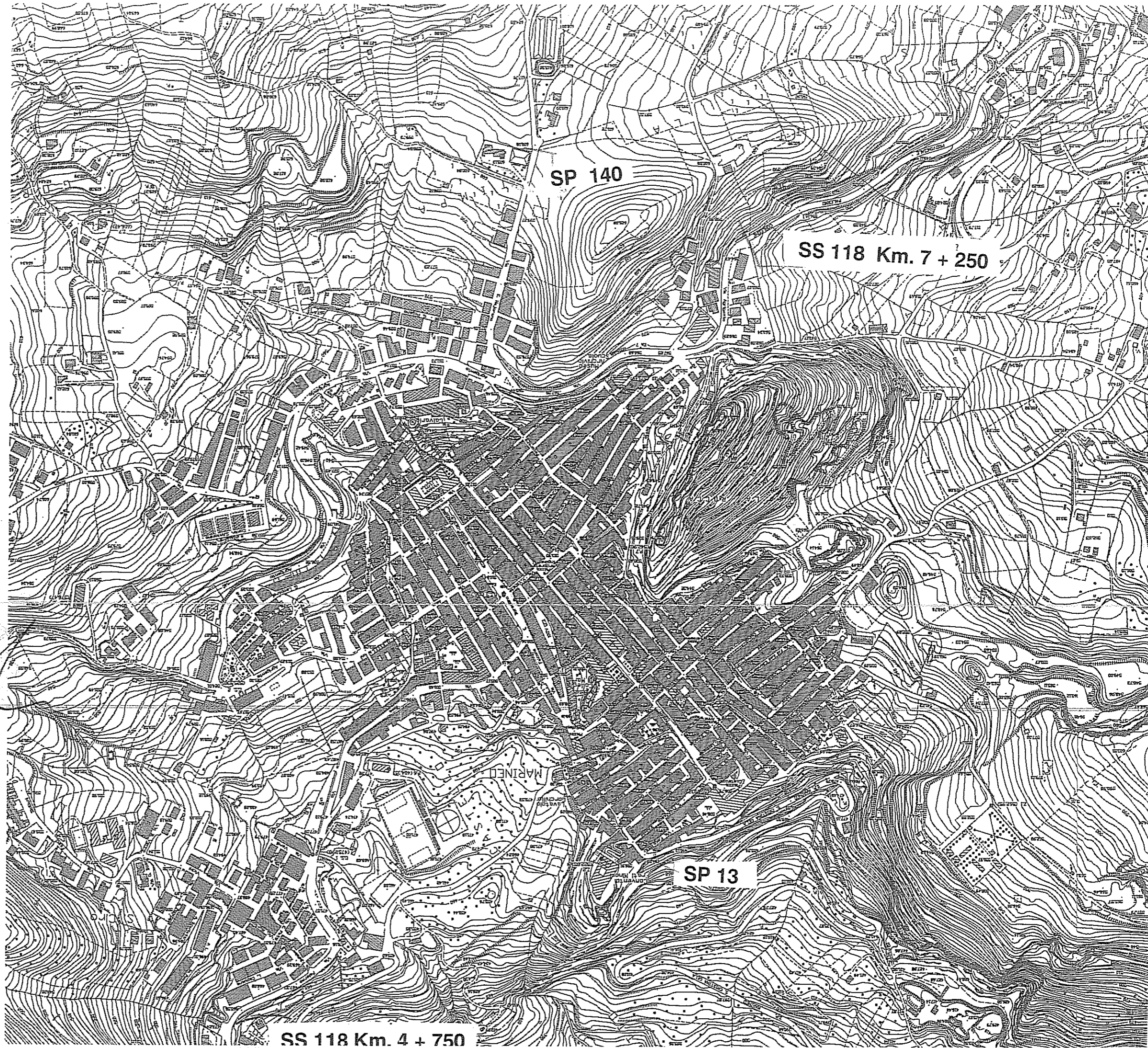
SP 140

SS 118 Km. 7 + 250

SP 13

SS 118 Km. 4 + 750

MARINED



SP 140

SS 118 Km. 7 + 250

SP 13

SS 118 Km. 4 + 750

MARINER

*[Handwritten signature]*